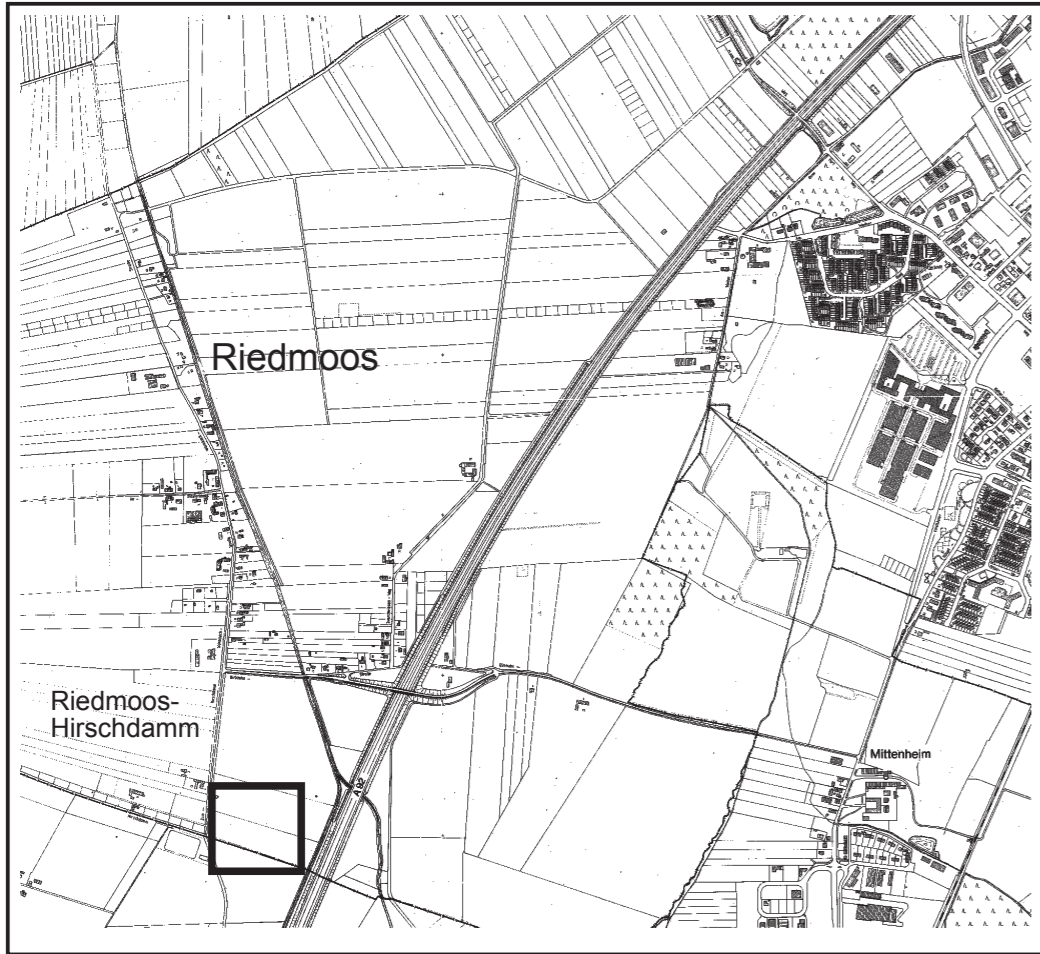



34. Änderung des Flächennutzungsplanes "Rasenplatz Riedmoos-Hirschdamm"

Lageübersicht



Legende:




Fläche für die Landwirtschaft
mit besonderer ökologischer
und gestalterischer Funktion



Allgemeinfläche
Sportplatz



Feuerwehr



Überörtliche
Verkehrsstraßen vorh.



Wichtige örtliche Straße vorh.



Wichtige Fuß- und
Radwegeverbindung



Landschaftschutzgebiet
festgesetzt



Gemeindegrenze

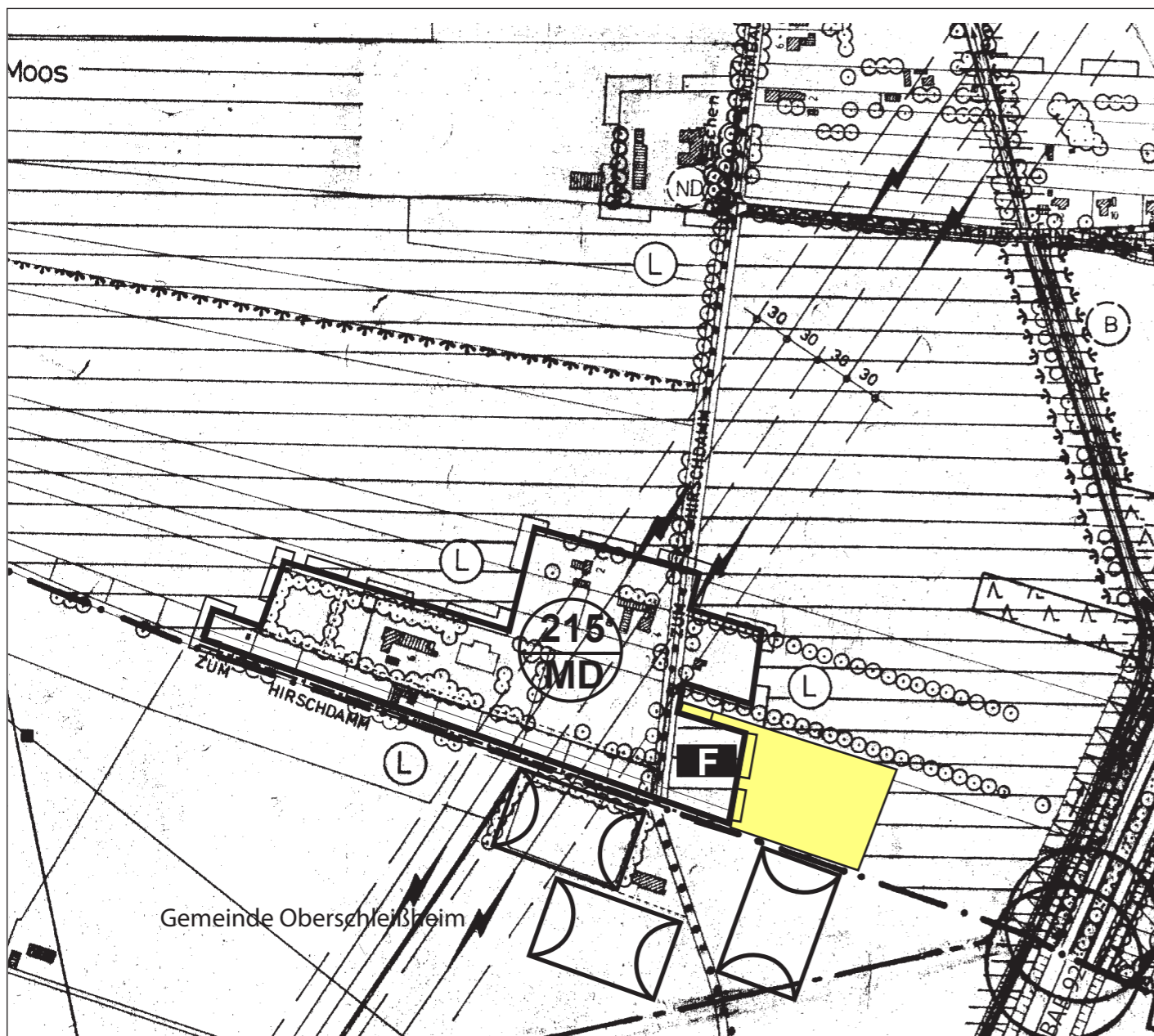
Planfertiger : Stadt Unterschleißheim
GB 50 Planen, Bauen, Umwelt , SG 53

AKZ: 610-16/34 AI /OB /Wag
Unterschleißheim, den 25.08.2011

Maßstab 1 : 5 000



Bestand



Änderung

